

The Battle for Al-Bab: Verifying Euphrates Shield Vehicle Loss

 [bellingcat.com/news/mena/2017/02/12/battle-al-bab-verifying-turkish-military-vehicle-losses](https://www.bellingcat.com/news/mena/2017/02/12/battle-al-bab-verifying-turkish-military-vehicle-losses)

February 12, 2017

Turecká vojenská operace nazvaná „Štít Eufratu“ (ES) začala 24. srpna 2016 s cílem vyčistit oblast o rozloze 5 000 kilometrů čtverečních syrského území a je vedena společně se syrskými povstaleckými frakcemi Svobodné syrské armády (FSA). Během čtyř měsíců bylo takzvanému Islámskému státu (IS) a kurdským frakcím dobyto přes 2000 kilometrů čtverečních a síly v době psaní tohoto článku vstupují do města al-Báb.

Operace však stojí něco, zvláště když Turecko zahájilo ofenzívu na stejné město al-Báb, asi 40 kilometrů východně od Aleppa. List se seznamem vozidel tureckých ozbrojených sil (TAF), která jsou poškozená, zasažená nebo jejichž stav není znám, se poblíž al-Bábu začal objevovat na [zpravodajských webech](#) a [sociálních médiích](#) 23. prosince 2016.

Na seznamu je ne méně než jedenáct tanků, tři bojová vozidla pěchoty (mobilita) a obrněný transportér. List obsahuje sloupce pro SPZ, vojenskou jednotku, přibližnou polohu a sekci komentářů, většinou odkazující na to, jaká část vozidla byla poškozena jakou zbraní.

Toto vyšetřování si klade za cíl ověřit tvrzení na listu, a to pomocí otevřených zdrojů: otevřeně dostupných zdrojů pro každého, kdo má připojení k internetu, a také satelitních snímků získaných prostřednictvím DigitalGlobe.

| HASARLI/VURULAN/HABER ALINAMAYAN ZIRHLI ARAÇ DURUM ÇİZELGESİ | | | | | |
|--|------------------|---------|----------------------|------------------------|---|
| SIRA NO. | ARAÇ CİNSİ | PLAKASI | BİRLİĞİ | BULUNDUĞU YER | AÇIKLAMALAR |
| 1 | LEOPARD 2A4 TANK | 195528 | 1/2'NCİ ZH.TUG. | AL BAB/HASTANE BÖLGESİ | ROKET/HAVAN SALDIRISI |
| 2 | LEOPARD 2A4 TANK | 195532 | 1/2'NCİ ZH.TUG. | AL BAB/HASTANE BÖLGESİ | PALETİ ATMIŞ |
| 3 | LEOPARD 2A4 TANK | 195541 | 1/2'NCİ ZH.TUG. | AL BAB/HASTANE BÖLGESİ | EYP/MAYIN (ÇER DİŞLİSİ ZARAR GÖRMÜŞ) AĞIR HASARLI |
| 4 | LEOPARD 2A4 TANK | 195535 | 1/2'NCİ ZH.TUG. | AL BAB/HASTANE BÖLGESİ | TANKSAVAR SİLAHI İLE VURULDU AĞIR HASARLI |
| 5 | LEOPARD 2A4 TANK | 195526 | 1/2'NCİ ZH.TUG. | AL BAB/HASTANE BÖLGESİ | EYP/MAYIN SALDIRISI |
| 6 | LEOPARD 2A4 TANK | 195536 | 1/2'NCİ ZH.TUG. | AL BAB/HASTANE BÖLGESİ | TANKSAVAR SİLAHI İLE VURULDU AĞIR HASARLI. |
| 7 | LEOPARD 2A4 TANK | 195537 | 1/2'NCİ ZH.TUG. | AL BAB/HASTANE BÖLGESİ | DUVAR DİBİNDE BULUNAN TANK DURUMU BİLİNMIYOR. |
| 8 | LEOPARD 2A4 TANK | 195586 | 1/2'NCİ ZH.TUG. | AL BAB BATI BÖLGESİ | TANKSAVAR SİLAHI İLE VURULDU AĞIR HASARLI. |
| 9 | LEOPARD 2A4 TANK | 195591 | 1/2'NCİ ZH.TUG. | AL BAB BATI BÖLGESİ | TANKSAVAR SİLAHI İLE VURULDU AĞIR HASARLI. |
| 10 | LEOPARD 2A4 TANK | 195556 | 1/2'NCİ ZH.TUG. | AL BAB/HASTANE BÖLGESİ | TANKSAVAR SİLAHI İLE VURULDU AĞIR HASARLI. |
| 11 | M60T-TANK | 264944 | 1/16'NCİ MKNZ.TUG. | AL BAB/HASTANE BÖLGESİ | TANKSAVAR SİLAHI İLE VURULDU AĞIR HASARLI. |
| 12 | ZMA | 172463 | 1/1/16'NCİ MKNZ.TUG. | AL BAB/HASTANE BÖLGESİ | HAVAN SALDIRISI HASARLI |
| 13 | ZMA | 196094 | 1/2/5'İNCİ ZH.TUG. | AL BAB/HASTANE BÖLGESİ | AKİBETİ HAKKINDA BİLGİ ALINAMAMIŞTIR. |
| 14 | GZPT | 238060 | 3/39'UNCU MKNZ.TUG. | AL BAB/HASTANE BÖLGESİ | AKİBETİ HAKKINDA BİLGİ ALINAMAMIŞTIR. |
| 15 | TTZA KOBRA | 259447 | 20'İNCİ ZH.TUG. | AL BAB BATI BÖLGESİ | TANKSAVAR SİLAHI İLE VURULDU |

Původní fotografie listu, který uvádí údajné ztráty tureckých vojenských vozidel v Sýrii, která začala objíždět v prosinci 2016. Zdroj fotografie není znám a není jasné, zda je autentická.

| DAMAGED/SHOT/UNKNOWN ARMOURED VEHICLE STATUS CHART | | | | | |
|--|------------------|--------|----------------------------------|----------------------|---|
| NO. | VEHICLE TYPE | PLATE | UNIT | LOCATION | COMMENTS |
| 1 | LEOPARD 2A4 TANK | 195528 | 1/2 nd ARM. BRIG. | AL BAB/HOSPITAL AREA | ROCKET/MORTAR ATTACK |
| 2 | LEOPARD 2A4 TANK | 195532 | 1/2 nd ARM. BRIG. | AL BAB/HOSPITAL AREA | TANK'S PALETTE DISMANTLED |
| 3 | LEOPARD 2A4 TANK | 195541 | 1/2 nd ARM. BRIG. | AL BAB/HOSPITAL AREA | EID/MINE (GEAR DAMAGED) HEAVY DAMAGE |
| 4 | LEOPARD 2A4 TANK | 195535 | 1/2 nd ARM. BRIG. | AL BAB/HOSPITAL AREA | HIT BY AN ANTI -TANK MISSILE |
| 5 | LEOPARD 2A4 TANK | 195526 | 1/2 nd ARM. BRIG. | AL BAB/HOSPITAL AREA | EID/MINE ATTACK |
| 6 | LEOPARD 2A4 TANK | 195536 | 1/2 nd ARM. BRIG. | AL BAB/HOSPITAL AREA | HIT BY AN ANTI -TANK MISSILE |
| 7 | LEOPARD 2A4 TANK | 195537 | 1/2 nd ARM. BRIG. | AL BAB/HOSPITAL AREA | THE STATE OF THE TANK IS UNKNOWN. |
| 8 | LEOPARD 2A4 TANK | 195586 | 1/2 nd ARM. BRIG. | AL BAB WESTERN AREA | HIT BY AN ANTI -TANK MISSILE |
| 9 | LEOPARD 2A4 TANK | 195591 | 1/2 nd ARM. BRIG. | AL BAB WESTERN AREA | HIT BY AN ANTI -TANK MISSILE |
| 10 | LEOPARD 2A4 TANK | 195556 | 1/2 nd ARM. BRIG. | AL BAB/HOSPITAL AREA | HIT BY AN ANTI -TANK MISSILE |
| 11 | M60T TANK | 264944 | 1/16 th MECH. BRIG. | AL BAB/HOSPITAL AREA | HIT BY AN ANTI -TANK MISSILE |
| 12 | ZMA | 172463 | 1/1/16 th MECH. BRIG. | AL BAB/HOSPITAL AREA | MORTAR ATTACK DAMAGE |
| 13 | ZMA | 196094 | 1/2/5 th ARM. BRIG. | AL BAB/HOSPITAL AREA | THERE IS NO INFORMATION ABOUT THIS TANK |
| 14 | GZPT | 238060 | 3/39 th MECH. BRIG. | AL BAB/HOSPITAL AREA | THERE IS NO INFORMATION ABOUT THIS TANK |
| 15 | TTZA KOBRA | 259447 | 20 th ARM. BRIG. | AL BAB WESTERN AREA | HIT BY AN ANTI -TANK MISSILE |

Anglický překlad údajného uniklého listu ztrát tureckých vojenských vozidel v Sýrii.

Desky a jednotka

Na listu jsou uvedeny SPZ vozidel. Turecké registrační značky vojenských vozidel mají na rozdíl od jiných poznávacích značek odlišný vzhled: šest černých číslic na bílé obdélníkové značce. První číslice těchto vojenských značek je vyhrazena pro část armády, jako je námořnictvo nebo četnictvo. List uvádí pouze štítky začínající buď '1' nebo '2' s odkazem na první a druhou armádu tureckých pozemních sil. Následující dvě číslice pak označují vojenskou jednotku v rámci této armády.

Sloupec „jednotka“ by tedy měl odpovídat SPZ. Uvedeny jsou 2. obrněná brigáda (první armáda), 16. mechanizovaná brigáda (druhá armáda) v Diyarbakıru, 5. obrněná brigáda (první armáda) se sídlem v Gaziantepu, 39. mechanizovaná brigáda (druhá armáda) v İ20th Armorgade a İskenderun (druhá armáda) v Şanlıurfa. Uživatel Reddit [navrhl](#) ([archivoval](#)) čísla před pořadovým číslem odkazují na úroveň praporu nebo dokonce roty.

Čísla odpovídají informacím, které kolují na internetu, především s ohledem na 2. armádu (publikoval [Haberturk](#) ([archiv](#)) v roce 2012, i když mohou být zastaralé) a 1. armádu (Wikipedie, žádné zdroje nejsou uvedeny, takže sporné). Kromě toho byla během pokusu o převrat z 15. července v Turecku spatřena také vojenská vozidla 2. obrněné brigády s poznávacím znamením začínajícím „196“. Zdá se, že na seznamu má 2. obrněná brigáda číslo „195“.

Jednotky 5. obrněné brigády a 20. obrněné brigády byly vyslány k tureckým hranicím již v prvních dnech syrského povstání, informoval v srpnu 2012 [Hurriyet Daily News](#) ([archivováno](#)).

Je však důležité poznamenat, že SPZ 16. mechanizované brigády odkazuje na 1. armádu, zatímco 16. je součástí 2. armády. Klidně se může stát, že vozidla byla převedena na jiné vojenské jednotky, nebo že online open source informace jsou zastaralé.

Umístění a situace



Umístění al-Báb v Sýrii. Kredit: World Atlas.

Všechna místa uvedená na listu zahrnují buď oblast nemocnice al-Báb, nebo oblast západně od města. IS získal přítomnost v al-Báb kolem léta 2013 a získal plnou kontrolu nad městem po bojích mezi povstaleckými skupinami v lednu a únoru 2014. Syrské demokratické síly (SDF) měly údajně za cíl zaútočit na město po dobytí nedalekého Manbidž, povstalci z FSA a turecké síly podnikli společný tlak na al-Báb. V prosinci 2016 Turecko a jeho syrští povstalci obnovili ofenzívu desítkami náletů a těžké vojenské techniky na zemi: krvavá bitva, jak napsala Sarah el-Deeb z AP :

Téměř dva měsíce po útoku Turecko uvízlo v nečekaně krvavém boji o znovudobytí poslední bašty Islámského státu v severní Sýrii. Bylo nuceno nalít vojáky, převzít vedení v bitvě od svých syrských spojenců a oslovit Rusko pro leteckou podporu.

V Sýrii bylo zabito přes 60 tureckých vojáků, většina z nich během ofenzivy al-Báb, a IS často rychle zveřejnil záběry mrtvých vojáků spolu se zabavenými zbraněmi a vozidly. Ten bude analyzován v kontextu údajného uniklého dokumentu. Ztráty způsobené IS nejsou známy, ale v době psaní se jejich obrana města láme.

Rychle vpřed do února 2017 opoziční skupina Ahrar al-Sham na Twitteru oznámila, že její síly obsadily strategická místa v jižních okresech al-Báb . Opoziční síly podporované Tureckem se snaží dobýt město, než dorazí syrské vládní jednotky , jen asi 1,5 kilometru od města. Rusko prý zasáhlo, aby zastavilo střet mezi syrskými vládními silami a Tureckem podporovanými syrskými opozičními skupinami.

Al-Bab: Západní oblast

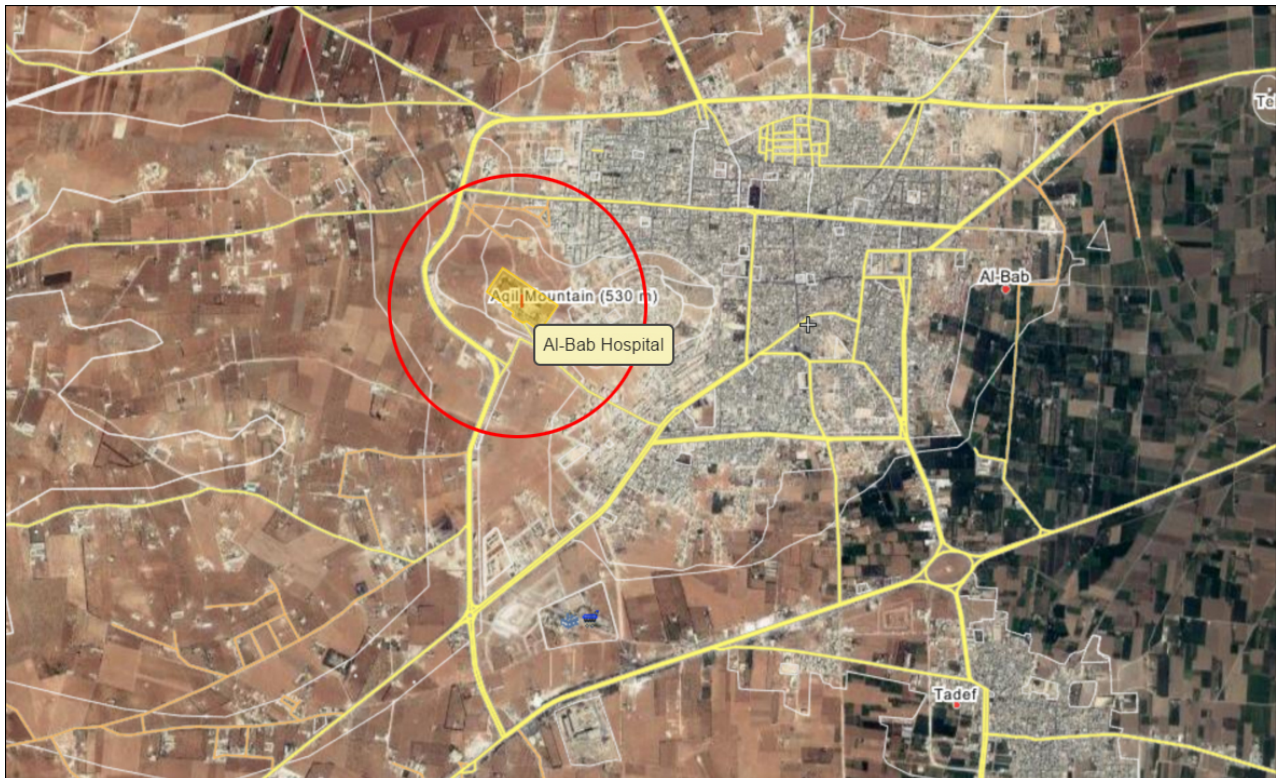
Západní oblast al-Báb je v rukou sil Štítu Eufratu a je jasné, že list odkazuje na oblast západně od města. Níže uvedená mapa zobrazující územní kontrolu v severní Sýrii k 21. prosinci 2016 ukazuje, jak jsou FSA a turecké síly západně od al-Bab.



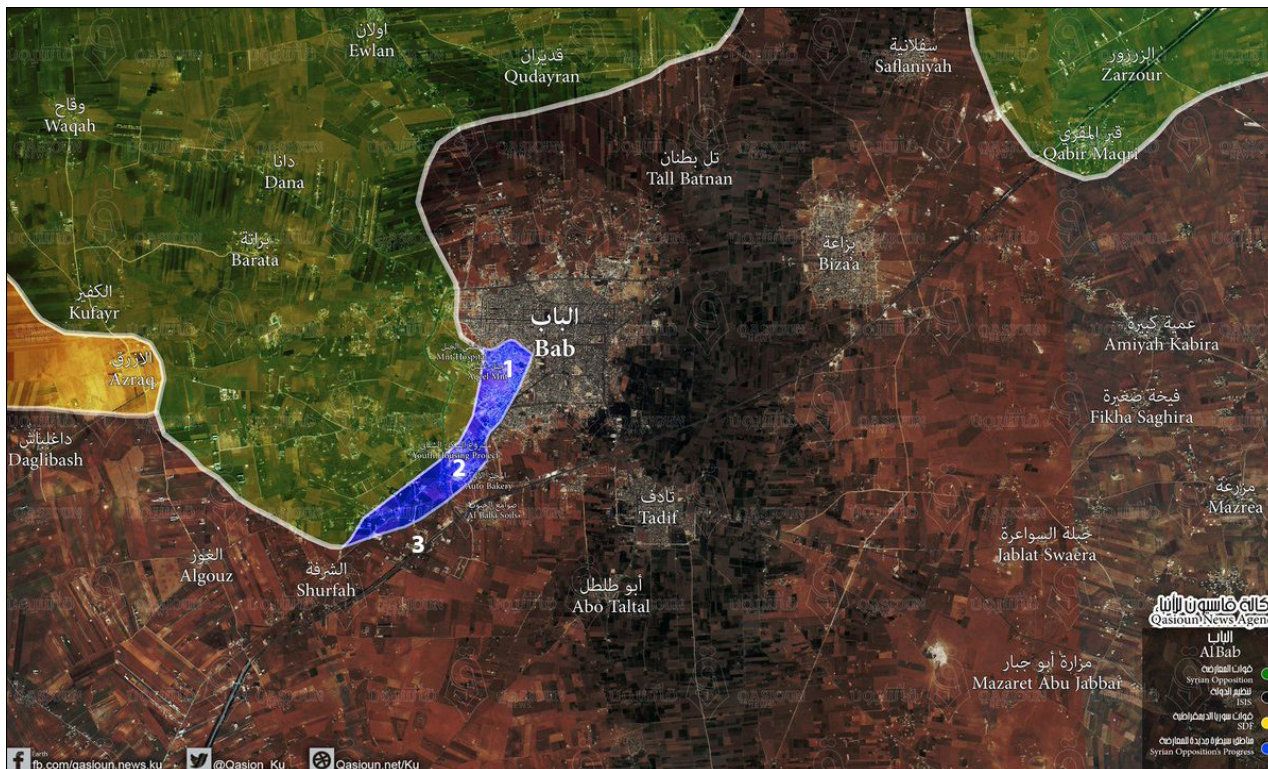
Územní kontrola nad al-Bábem a okolní gubernií Aleppo. Západní oblast al-Báb je v rukou sil Štítu Eufratu. Kredit: Cristian Ionita/ edmaps.com .

Al Bab: Oblast nemocnice

Vzhledem k tomu, že v oblasti, kde se bojovalo, je pouze jedna nemocnice, je jasné, že „nemocniční oblast“ označuje okolí nemocnice al-Bab nebo Sheikh al-Aqil, pojmenované podle hory, od které se nachází na západ. Dvě níže uvedené mapy poskytují představu o umístění nemocnice s ohledem na město. Těžké boje mezi silami ES a IS byly skutečně hlášeny západně od al-Bábu a konkrétněji od oblasti nemocnice.



Umístění nemocnice al-Báb a její bezprostřední okolí. Červený kruh označuje zhruba 600metrový poloměr kolem nemocnice a ukazuje, co může být míněno „nemocniční oblastí“.



Územní kontrola kolem al-Báb od 21. prosince 2016. Číslo „1“ označuje kopec Sheikh al-Akil. Nemocnice se nachází přímo na západ od toho kopce. Černá představuje IS, zelená představuje FSA a Turecko a žlutá představuje SDF.

Kredit: Qasioun News Agency.

Orientační mapa

Interaktivní mapa se všemi geolokovanými tureckými vojenskými vozidly v západní části al-Bab a okolí.

- Modrá tečka : Leopard 2A4 (8x)
- Zelená tečka : Sabra M60T (1x)
- Yellow dot: Otokar Kobra (various types; 3x)
- Fialová tečka : ozbrojený transportér (APC) / bojové vozidlo pěchoty (IFV) (2x)
- Černý bod: jiný (např. technický, buldozer; 2x)

Uvedená vozidla a tanky

1. Leopard 2A4 (195 528)

Štítek: **195 528** [správně]

Jednotka: **1. / 2. obrněná brigáda** [neznámé]

Umístění: **Al Bab / oblast nemocnice** [správně]

Komentář: **Raketový/minometný útok** [neznámý]

Dne 22. prosince 2016 zveřejnila tisková agentura A'maq napojená na IS video ukazující to, o čem tvrdila, že jde o vojenské vybavení tureckých speciálních jednotek, které zajali bojovníci IS západně od al-Bábu. Jsou vidět dva Leopardy 2A4 , německý tank, včetně volného pohledu na SPZ: 195 528 — stejné, jak je uvedeno na seznamu.



Dne 22. prosince 2016 zveřejnila tisková agentura A'maq napojená na IS video ukazující to, o čem tvrdila, že jde o vojenské vybavení tureckých speciálních jednotek, které zajali bojovníci IS západně od al-Bábu. K vidění jsou dva Leopardy 2A4, německý tank, včetně volného pohledu na SPZ: 195 528.

Leopard 2A4 lze geolokalizovat do areálu nemocnice al-Báb . Nádrž je viditelná přesně ve stejné poloze na satelitních snímcích pořizených společnostmi DigitalGlobe 7. února 2017.



Leopard 2A4 lze geolokalizovat do areálu nemocnice al-Báb. Nádrž je viditelná přesně ve stejné poloze na satelitních snímcích pořízených společností DigitalGlobe 7. února 2017.

2. Leopard 2A4 (195 532)

Štítek: **195 532** [částečně správně]

Jednotka: **1. / 2. obrněná brigáda** [neznámé]

Umístění: **Al Bab / oblast nemocnice** [správně]

Komentář: **Paleta tanku rozebrána** [neznámé]

Druhý Leopard 2A4 je také zobrazen na stejném videu A'maq z 22. prosince, a přestože je rozbitý, poslední tři číslice jeho poznávací značky jsou 532. Je pravděpodobné, že se jedná o tank zmíněný v listu.



Druhý Leopard 2A4 je také zobrazen na stejném videu A'maq z 22. prosince, a přestože je rozbitý, poslední tři číslice jeho poznávací značky jsou 532. Je pravděpodobné, že se jedná o tank zmíněný v listu.

Leopard 2A4 lze geolokalizovat do vnějších prostor nemocnice al-Báb . Tank a buldozer vedle něj jsou na satelitních snímcích pořizovaných společností DigitalGlobe 7. února 2017 vidět ve stejné poloze.



Leopard 2A4 lze geolokalizovat do vnějších prostor nemocnice al-Báb. Tank a buldozer vedle něj jsou na satelitních snímcích pořízených společností DigitalGlobe 7. února 2017 vidět ve stejné poloze.

Na videu zveřejněném IS 20. ledna je stejný tank natočený dronem z jiného úhlu. Zdá se, že škoda byla způsobena sebevražedným vozidlem neseným improvizovaným výbušným zařízením (SVBIED).



Na videu zveřejněném IS 20. ledna je stejný tank natočený dronem z jiného úhlu. Obraz byl digitálně upraven s ohledem na jas a stíny, aby byl tank lépe viditelný.

3. Leopard 2A4 (195 541)

Žádné informace.

4. Leopard 2A4 (195 535)

Žádné informace.

5. Leopard 2A4 (195 526)

Štítek: **195 526** [částečně správně]

Jednotka: **1/2. obrněná brigáda** [neznámé]

Umístění: **Al Bab / nemocniční oblast** [správně]

Komentář: **EID/minový útok**

Tank Leopard 2A4 s poznávací značkou 195 526 je viditelný na videu IS z 20. ledna, protože jsou vidět poslední tři číslice značky. Tank se nachází vedle dalšího vyřazeného tanku Leopard 2A4 a starší verze obrněného transportéru Kobra/Akrep (ZPT, zırhli personel taşıyıcı). Nádrž je viditelná 7. února 2017, satelitní snímky na přesně stejném místě (viz níže uvedené satelitní snímky).



Zdá se, že tank Leopard 2A4 s poznávací značkou 195 526 byl zobrazen na videu IS z 20. ledna, protože jsou vidět poslední tři číslice na štítku.

6. Leopard 2A4 (195 536)

Žádné informace.

7. Leopard 2A4 (195 537)

Žádné informace.

8. Leopard 2A4 (195 586)

Žádné informace.

9. Leopard 2A4 (195 591)

Žádné informace.

10. Leopard 2A4 (195 556)

Žádné informace.

11. M60T (264 944)

Plate: **264 944** [správně]

Jednotka: **16. mechanizovaná brigáda**

Umístění: **Al Bab / nemocniční oblast** [správně]

Komentář: **Hit by ATGM** [správně]

Dne 16. prosince 2016 zveřejnil A'maq video ukazující útok ATGM na tank M60T „západně od města“. Video lze skutečně geolokovat na místo asi 400 metrů západně od nemocnice al-Báb . Objevily se zprávy, že tank byl opuštěn, protože řidič měl lehká zranění (otřes mozku a ztrátu sluchu).



Ve svém propagandistickém úsilí IS tuto Sabru M60T několikrát ukázal ve fotografických a videoreportážích. Ve videu z 20. ledna 2017 je k vidění SPZ: 264 944, stejná jako ta v seznamu.




Na stejném 27minutovém videu lze vidět bojovníky IS, jak z tanku vytahují granáty a munici. Záběry tanku z dronů už dříve zveřejnilo mediální křídlo IS Aleppa.



120mm munice tureckého tanku Sabra M60T, jak je zobrazeno na propagandistickém videu IS. Tank byl zasažen protitankovou řízenou střelou 16. prosince 2016 a na stejném místě stojí minimálně do 8. února 2017.

Někteří tvrdili, že Sabra nemohla být použita pro propagandistické úsilí IS příliš dlouho, protože byla znovu dobyta silami podporovanými Tureckem v noci na 17. nebo 18. prosince. To může být pravda, protože probíhaly boje a určité pokroky skupiny bojující proti IS.


Jiní tvrdili , že tank byl opraven a znovu provozuschopný, jak bylo vidět na videu zveřejněném FSA v lednu 2017.

 **Andraxxus** → F1EFE • 20 days ago

That tank was not burned or anything. It was abandoned due to driver having light injuries (concussion and hearing loss to be specific). Tank was recovered on 17th. Its a cheap propaganda picture; ISIS used the one day they have to climb on it and pose cool and strong.... Tanks ID is 264944, exact same tank registered as "Hit by ATGM, heavily damaged" in Turkish documents after it got hit for the 2nd time in 22th December... **Funnily, this tank was seen active in videos uploaded by FSA sometime in January.** Lack of snow and matching backgrounds convinced me the footage was recent, which would mean this tank is still operational in Syria.

^ | v • Reply • Share ›

Satelitní snímky ze 7. února však toto tvrzení vyvracejí: tank Sabra je k 7. únoru 2017 stále ve stejné poloze jako v den, kdy byl zasažen. Kromě toho video zveřejněné 8. února ukázalo, že Sabra také v stejnou pozici.



12. ZMA (172 463)

Žádné informace.

13. ZMA (196 094)

Štítek: **196 094** [částečně správně]

Jednotka: **1/2/5th obrněná brigáda**

Umístění: **Al Bab / nemocniční oblast** [neznámé]

Komentář: O tomto tanku nejsou žádné informace [dobře, není to tank, ale může to znamenat „byl zachycen”]

Ve videu A'maq z 22. prosince, které představuje dva leopardy, je také zobrazen ZMA s rozbitým štítkem vozidla. Jsou viditelné poslední tři číslice: 094, i když to není 100% jisté, je pravděpodobné, že se jedná o ZMA uvedené v listu.



Další ZMA byl uveden ve videu opoziční skupiny sultána Murada s poznávací značkou 196 149.

14. GZPT (238 060)

O tomto vozidle nebyly nalezeny žádné informace. Podle listu je vozidlo součástí 39. brigády, která je skutečně součástí 2. armády, jak napovídá SPZ.

15. Otokar Kobra (259 447)


Plate: **259 44 7** [správně]

Jednotka:


Umístění: **Al Bab / nemocniční oblast** [správně]

Komentář: **Hit by ATGM** [správně]

Otokar Kobra byl cílem ATGM a byl zveřejněn A'maqem ve stejném videu jako útok ATGM M60T Sabra z 16. prosince na stejném místě západně od nemocnice al-Báb. Několik jedinců vyskočí z auta několik sekund poté, co ATGM zasáhlo vozidlo.



Ve verzi z 20. ledna IS ukazuje, jak je Kobra odtahována a později vystavena jako *ghanima* civilistům a spolubojovníkům. Protože existuje několik detailních záběrů vozidla, poznávací značka je jasně čitelná: 259 44[7].



Neuvedená, ale geolokalizovaná vojenská vozidla

Mediální křídla IS zveřejnila velké množství fotografií a videí, které údajně ukazují cílená, poškozená a někdy opuštěná turecká vojenská vozidla v okolí al-Bábu. Satelitní snímky oblasti al-Bab získané společností *Bellingcat* z DigitalGlobe ukazují, že 7. února bylo šest tanků stále na přesně stejných místech, kde byly vidět na záběrech zveřejněných IS.

1 x Leopard 2A4 tanks, 1 x Kobra/Akrep ZPT

První umístění ukazuje dva zcela zničené tanky Leopard 2A4 a starší verzi obrněného transportéru Kobra/Akrep (ZPT, zırhli personel taşıyıcı), přímo západně od kopce al-Aqil . Jeden z leopardů byl identifikován jako ten, který má SPZ 195 526.

Záběry zničeného zařízení z dronu ukazuje 27minutové video zveřejněné IS 20. ledna 2017. Trup tanku v popředí se rozpadl, což naznačuje, že šlo o vnitřní výbuch. Leopard 2A4 má muniční stojan na levé straně řidiče, kde je na této fotografii zničený trup. Může to být buď kvůli ATGM, nebo kvůli tureckému náletu na tank za účelem zničení opuštěného vybavení.



Dva zničené tanky Leopard 2A4 a ZPT západně od al-Bábu v Sýrii. Trup tanku v popředí se rozpadl, což naznačuje, že šlo o vnitřní výbuch. Leopard 2A4 má muniční stojan na levé straně řidiče, kde je na této fotografii zničený trup. To může být způsobeno buď protitankovou řízenou střelou (ATGM), nebo tureckým náletem na tank s cílem zničit opuštěné zařízení. (Foto mediální křídlo IS).

1x tank Leopard 2A4, 1x ACV-15 IFV

Druhé místo ukazuje jeden tank Leopard 2A4 a jedno bojové vozidlo pěchoty ACV-15 (IFV). Oba byly zachyceny dronem IS v prosinci a k 7. února jsou stále na stejném místě, ukazují satelitní snímky. Tato dvě vozidla mohla být cílem tureckých náletů s cílem zničit opuštěné vybavení.



Bellingcat / DigitalGlobe NextView License, February 7, 2017

1 x Kobra ZPT

Zničená Kobra Otokar ZPT, zobrazená na videu IS z 20. ledna, byla ozbrojenci IS zbavena munice. Otokar se nachází vedle továrny na železo severozápadně od al-Bab , ale zdá se, že byl odstraněn 7. února, jak naznačují satelitní snímky.



2 x tank Leopard 2A4

Čtvrté místo, západně od al-Bab , ukazuje dva poškozené tanky Leopard 2A4. Satelitní snímky ze 7. února ukazují, že tanky byly od té doby odstraněny z tohoto místa, s největší pravděpodobností TAF a spojenci.



1 x Leopard 2A4, 1 x ACV-15 IFV, 1 x technický, 1 x buldozer

Těsně před areálem nemocnice al-Báb, kde již byli identifikováni dva leopardi a buldozer, je na záběrech z dronu IS a 7. února vidět další tank Leopard 2A4 a také technické a bojové vozidlo pěchoty ACV-15. , 2017, satelitní snímky.



Těsně před areálem nemocnice al-Báb, kde již byli identifikováni dva leopardi a buldozer, je na záběrech z dronu IS a 7. února vidět další tank Leopard 2A4 a také technické a bojové vozidlo pěchoty ACV-15. , 2017, satelitní snímky.

Zdá se, že škoda byla způsobena SVBIED .

ATGM udeří na místa

Kromě vojenských vozidel, která byla pod kontrolou IS, bylo natočeno mnoho videí o úderech ATGM. Tyto cílené tanky lze také nalézt na satelitních snímcích, i když je možné určit, zda byly lehce nebo vážně poškozeny úderem. Příkladem je zásah ATGM, údajně 16. listopadu 2016, severozápadně od al-Bábu.

‘Amāq video shows IS ATGM hit on Turkish tank on 16-Nov-16 near Qudayrān (قديران), N of Al-Bab, Syria. Geolocation: <https://t.co/NF8C9hPLLv>
pic.twitter.com/uFLEfEWtc1

— Christiaan Triebert (@trbrtc) [November 18, 2016](#)



Závěr a diskuse

Křížovým odkazem na fotografie a videa s otevřeným zdrojovým kódem se satelitními snímky lze dojít k závěru, že:

- Nejméně osm tanků Leopard 2A4, jeden tank Sabra M60T, dvě vozidla Otokar Kobra a dva ozbrojené transportéry byly poškozeny nebo zničeny během západní ofenzivy al-Báb silami štítu Eufratu;
- Deset z těchto tanků a vozidel bylo v přesně stejné pozici od doby, kdy byly propagandisticky vystaveny Islámským státem.

Šest zmíněných vojenských vozidel na údajně uniklém listu lze potvrdit. Ostatní tanky nelze potvrdit, ačkoli vysoký počet tanků Leopard 2A4 je v souladu s geolokalizovanými tanky na satelitních snímcích. Tyto tanky a vozidla však nebylo možné identifikovat pomocí jejich poznávací značky. Dalo by se namítnout, že kdokoli s přístupem k internetu – a tedy k výše uvedeným zdrojům – by mohl takový seznam vytvořit. To platí pro část seznamu, ale stále to vyvolává otázku ohledně ostatních SPZ. Ať tak či onak, je jasné, že bitva o Al-Bab byla těžká.

Autor by rád poděkoval dalšímu přispěvateli Bellingcat Oryx a uživateli Twitteru @QalaatAlMudiq za další informace.

Aktualizace 12. února: *Název se změnil z „Bitva o Al-Bab: Ověření ztrát tureckých vojenských vozidel“ na „Bitva o Al-Bab: Ověření ztrát vozidel štítu Eufratu“, díky tweetu uživatele Twitteru @yaya__1, který správně poznámeneal že některé obrněné transportéry byly dány skupinám svobodné syrské armády. Slovo „turecký“ by tedy mohlo být zavádějící, jako by se týkalo pouze tureckých ozbrojených sil.*

Aktualizace 12. února: *Předchozí verze tohoto článku zmiňovala, že v Sýrii bylo zabito přes 50 tureckých vojáků. V době psaní je toto číslo 60, nikoli 50, a proto bylo změněno.*

Aktualizace 12. února: *Předchozí verze tohoto článku nerozlišovala mezi APC-15 a APC-19. Díky uživatelům Twitteru @TarMilus a @novumiles bylo možné určit, že tato dvě vozidla jsou vozidla APC-15.*

Aktualizace 13. února: *Předchozí verze tohoto článku zmiňovala, že IS získal plnou kontrolu nad al-Bábem do poloviny listopadu 2013. To není správné: IS získal plnou kontrolu nad al-Bábem po bojích mezi opozičními skupinami v lednu a únoru 2014 Děkuji Aymenn Jawad al-Tamimi za upozornění.*

Aktualizace 13. února : Leopard 2A4 s SPZ 195 526 byl identifikován uživatelem Twitteru @obretix ve videu IS z 20. ledna a byl přidán do článku.