

Netradiční zásah v Bratislavě, na ulici vystřelují kanalizační poklopy

 tadesco.org/netradicni-zasah-v-bratislave-na-ulici-vystreluji-kanalizacni-poklopy

Tak se nám to na Slovensku opět dějí věci. Na ulici vystřelují poklopy kanálů. V předešlých dnech se hodně skenovalo letadly kolem Bratislavy a Trnavy. A ty poklopy jsou asi ten výsledek. Všechno v podzemí likvidují. Jak řekl prezident trump, bažina je velmi, velmi hluboká.

Článek najdete na topky.sk.

Pro názornost přikládám skenování území na Slovensku:

U H T

adsbexchange.com

SPFPM
Hex: 4895EC [Copy Link](#)




Image © Daniel Schwinn

Reg.: SP-FPM
Poland

Map labels: Bánovce, Bebravou, Nov..., Partizánske, Topoľčany, Chránená krajinná oblasť Nitrie, Zlaté Moravce, Nová Baňa, Nitra, Timače, Levice, Želiezovce, Nyergesújfalu, Tata, Gerecse.

Map controls: Settings gear, L O K M P ja R F, Zoom in (+), Zoom out (-).

DB príznaky: none
Typ: P68

10 NM
© Prispievatelia OpenStreetMap .

SPFPM
Hex: 4895EC [Copy Link](#)
 adsbexchange.com



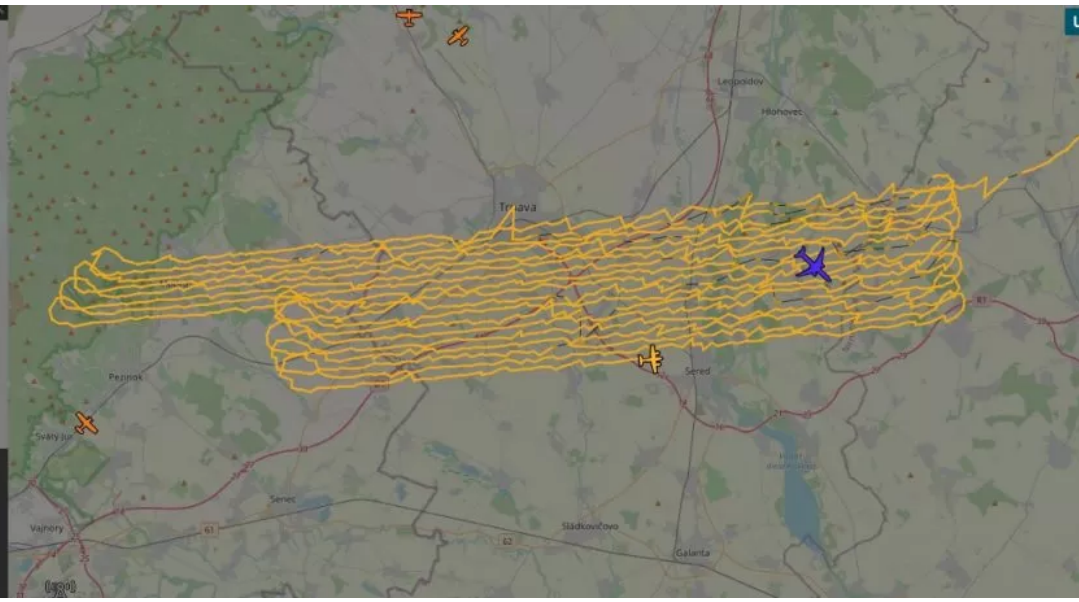
Image © Daniel Schwinn


Reg.: SP-FPM
Poland
DB flags: none
Type: P68
PARTENAVIA P-68 Observer
Type Desc.: L2P
Squawk: 6734

History +

SPATIAL

Groundspeed: 194 km/h
Baro. Altitude: 1067 m
WGS84 altitude: n/a
Vert. Rate: 0.0 m/s
Track: 84.0°
Pos.: 48.295°, 17.694°
Distance: 973.8 km



SPFPM
Hex: 4895EC [Copy Link](#)
 adsbexchange.com




Image © Daniel Schwinn

Reg.: SP-FPM
Poland
DB flags: none
Type: P68
PARTENAVIA P-68 Observer
Type Desc.: L2P
Squawk: 6736

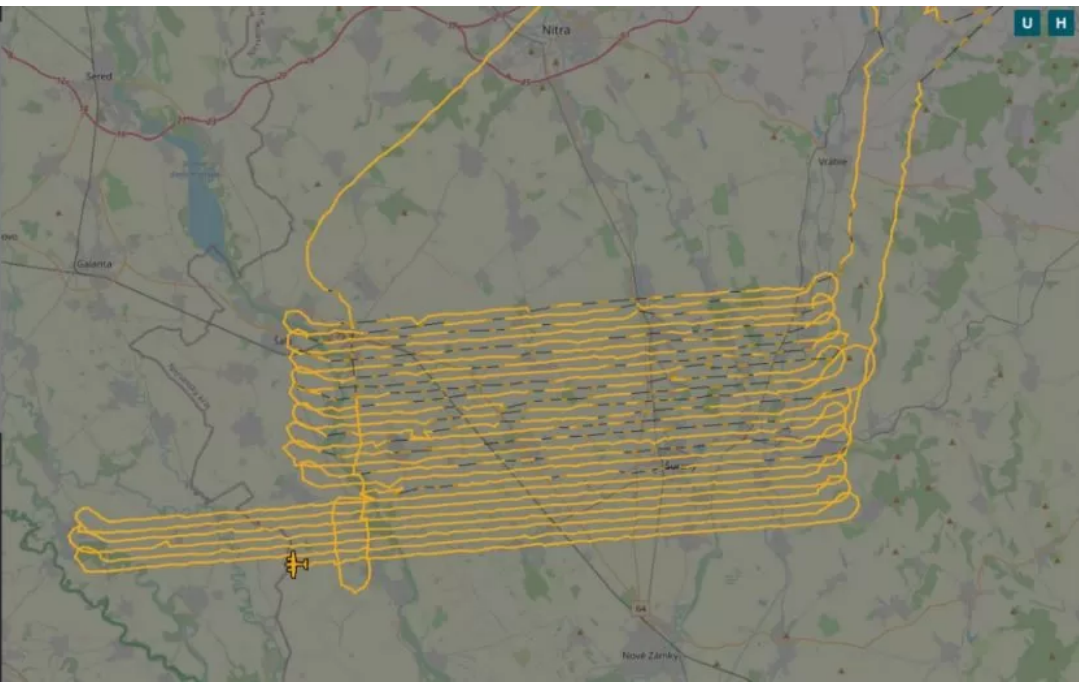
History +

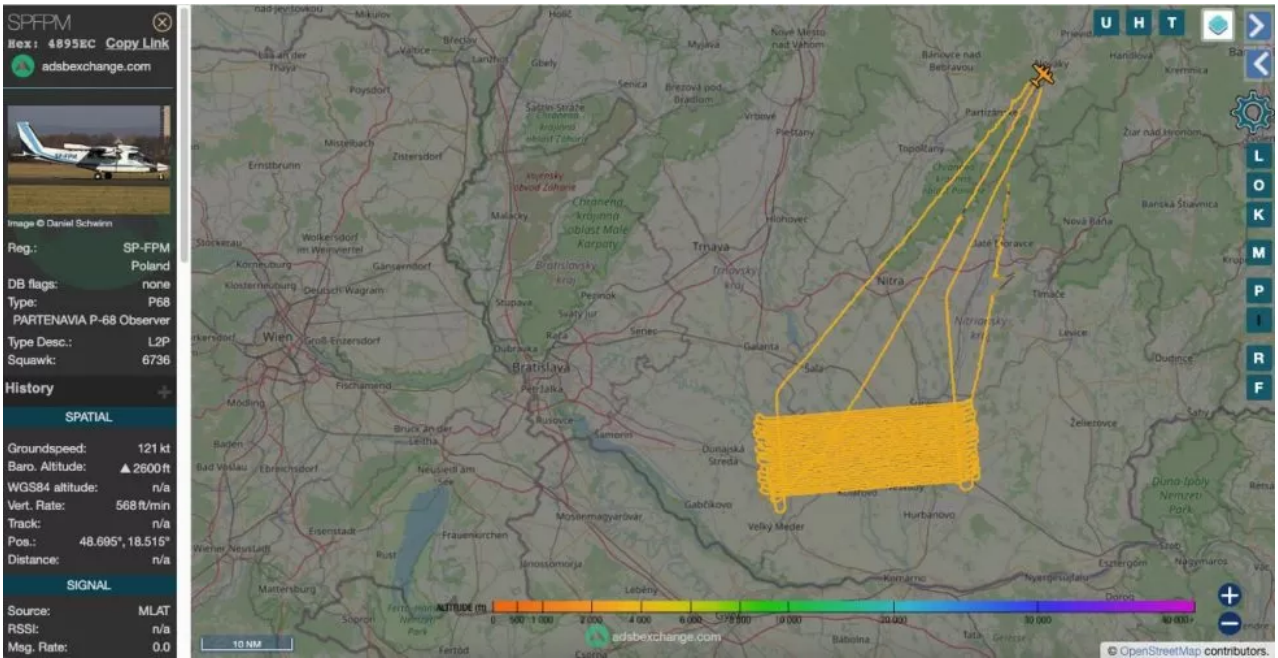
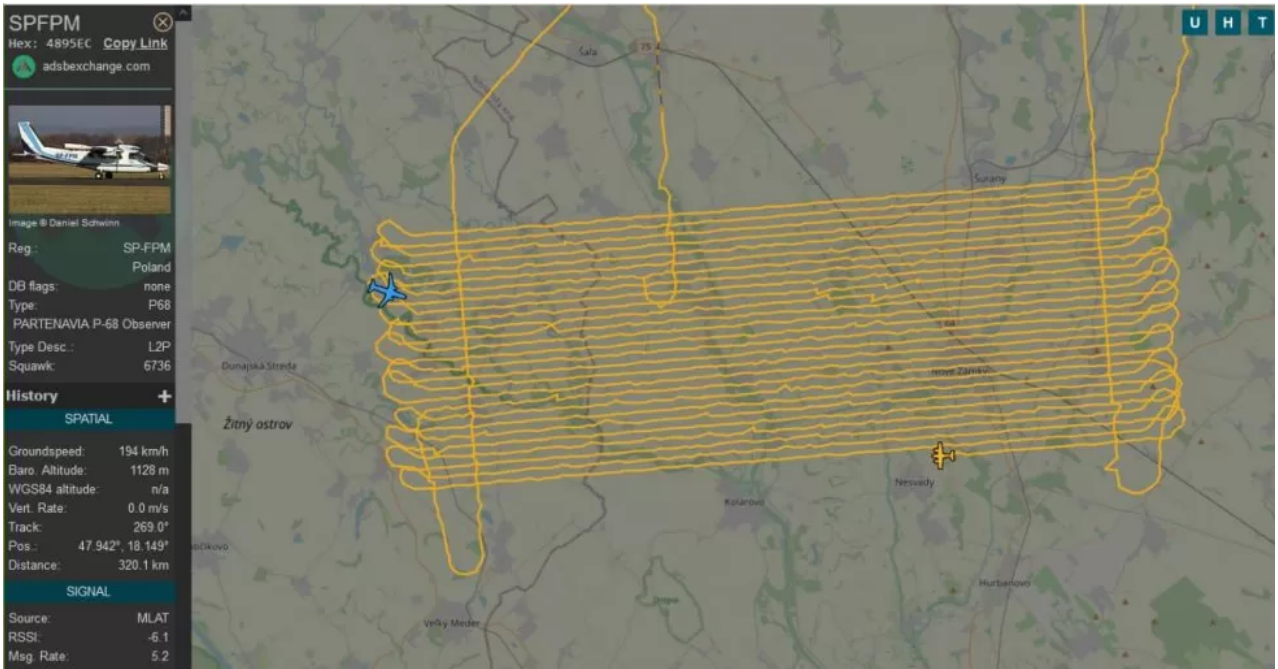
SPATIAL

Groundspeed: 200 km/h
Baro. Altitude: 1097 m
WGS84 altitude: n/a
Vert. Rate: 0.0 m/s
Track: 269.0°
Pos.: 48.034°, 17.884°
Distance: n/a

SIGNAL

Source: MLAT
RSSI: -7.3
Msg Rate: 7.3





Napsal tm